



Министерство природных ресурсов Краснодарского края
(наименование органа, выдавшего лицензию)

ЛИЦЕНЗИЯ на пользование недрами

К Р Д
серия

8 1 8 2 3
номер

В Э
вид лицензии

Выдана обществу с ограниченной ответственностью
(субъект предпринимательской деятельности, получивший
данную лицензию)
«КОММУНАЛЬНИК»

в лице генерального директора Приходько Владимира Алексеевича
(ф.и.о. лица, представляющего субъект предпринимательской деятельности)

для разведки и добычи подземных вод
с целевым назначением и видами работ
с целью питьевого, хозяйственно-бытового водоснабжения

Участок недр расположен на юго-западной окраине г. Тимашевск
(наименование населенного пункта,
района, области, края, республики)
МО Тимашевский район Краснодарского края

Описание границ участка недр, координаты угловых точек, копии топопланов,
разрезов и др. приводятся в приложении 1, 3
(№ приложения)
горного отвода

Участок недр имеет статус (геологического или горного отвода)

Дата окончания действия лицензии 1.06.2046
(число, месяц, год)

Место штампа
государственной регистрации

Министерство природных ресурсов
Краснодарского края

ЛИЦЕНЗИЯ ЗАРЕГИСТРИРОВАНА

1 июня 2021 г.

за № 1823

Неотъемлемыми составными частями настоящей лицензии являются следующие документы (приложения):

1. Условия пользования недрами, на 8 л.;

2. Копия решения, являющегося основанием предоставления лицензии, принятого в соответствии со статьей 10¹ Закона Российской Федерации «О недрах» на 2 л.;

3. Схема расположения участка недр на 1 л.;

4. Копия свидетельства о государственной регистрации юридического лица на 1 л.;

5. Копия свидетельства о постановке пользователя недр на налоговый учет на 1 л.;

6. Документ на 1 л., содержащий сведения об участке недр, отражающие: местоположение участка недр в административно - территориальном отношении с указанием границ особо охраняемых природных территорий, а также участков ограниченного и запрещенного землепользования с отражением их на схеме расположения участка недр;

геологическую характеристику участка недр с указанием наличия месторождений (залелей) полезных ископаемых и запасов (ресурсов) по ним;

обзор работ, проведенных ранее на участке недр, наличие на участке недр горных выработок, скважин и иных объектов, которые могут быть использованы при работе на этом участке;

сведения о добытых полезных ископаемых за период пользования участком недр (если ранее производилась добыча полезных ископаемых);

наличие других пользователей недр в границах данного участка недр;

7. Перечисление предыдущих пользователей данным участком недр (если ранее участок недр находился в пользовании) с указанием оснований, сроков предоставления (перехода права) участка недр в пользование и прекращения действия лицензии на пользование этим участком недр (указывается при переоформлении лицензии), на 1 л.;

8. Краткая справка о пользователе недр, содержащая: юридический адрес пользователя недр, банковские реквизиты, контактные телефоны, на 1 л.;

9. Иные приложения _____
(названия документов, количество страниц)

Уполномоченное должностное лицо
органа, выдавшего лицензию

(должность, ф.и.о. лица, подписавшего лицензию)

Заместитель министра природных

ресурсов Краснодарского края

Соленов Олег Витальевич

Подпись _____

М. п., дата _____



ДОГОВОР

об условиях пользования недрами для разведки и добычи подземных вод с целью питьевого, хозяйственно-бытового водоснабжения

Министерство природных ресурсов Краснодарского края (также – Распорядитель недр) в лице заместителя министра Соленова Олега Витальевича, действующего на основании Положения о министерстве природных ресурсов Краснодарского края, утвержденного постановлением главы администрации (губернатора) Краснодарского края от 19 октября 2012 года № 1250, приказа министерства природных ресурсов Краснодарского края от 12 августа 2019 года № 1536 «О распределении обязанностей между заместителями министра природных ресурсов Краснодарского края», с одной стороны, и общество с ограниченной ответственностью «Коммунальник» в лице генерального директора Приходько Владимира Алексеевича (далее – Владелец лицензии), действующего на основании Устава, с другой стороны, далее вместе именуемые – Стороны, руководствуясь Законом Российской Федерации от 21 февраля 1992 года № 2395-1 «О недрах» (далее – Закон РФ «О недрах»), Законом Краснодарского края от 19 июня 2020 года № 4309-КЗ «О регулировании отдельных отношений в сфере недропользования на территории Краснодарского края», заключили настоящий договор, регулирующий отношения между Сторонами на весь срок действия лицензии на право пользования недрами (далее – Договор) о нижеследующих условиях пользования недрами для разведки и добычи подземных вод с целью питьевого, хозяйственно-бытового водоснабжения.

1. Общие положения

1.1. Настоящий Договор является неотъемлемой частью лицензии на право пользования недрами и определяет основные условия пользования недрами для разведки и добычи подземных вод с целью питьевого, хозяйственно-бытового водоснабжения в пределах предоставленного участка недр и обязательства Сторон по выполнению настоящего Договора.

1.2. Право пользования недрами предоставлено Владельцу лицензии на основании приказа министерства природных ресурсов Краснодарского края от 6 апреля 2021 г. № 549 «О предоставлении обществу с ограниченной ответственностью «Коммунальник» права пользования участком недр местного значения для разведки и добычи подземных вод с целью питьевого, хозяйственно-бытового водоснабжения».

1.3. Участок недр, предоставленный Владельцу лицензии для разведки и добычи подземных вод, не может быть предметом купли-продажи, дарения, наследования, вклада, залога или отчуждаться в иной форме.

Право пользования участком недр не может быть передано третьим лицам, в том числе в порядке переуступки прав, установленном гражданским законодательством, за исключением случаев, предусмотренных Законом РФ «О недрах» или иными федеральными законами.

2. Срок действия Договора

Лицензия предоставляется сроком на 25 лет. Настоящий Договор вступает в силу с даты государственной регистрации лицензии и действует в течение срока ее действия.

3. Границы участка недр

3.1. Участок недр расположен на юго-западной окраине г. Тимашевск МО Тимашевский район Краснодарского края.

Обеспечение водой будет осуществляться за счет эксплуатации водозаборной скважины № 58302, каптирующей водоносный горизонт, приуроченный к акчагыльским отложениям.

Географические координаты водозаборной скважины (в системе координат ГСК– 2011):

Номер скважины	Географические координаты					
	Северная широта			Восточная долгота		
	градусы	минуты	секунды	градусы	минуты	секунды
58302	45	35	37,40	38	54	41,92

Границы лицензионного участка в плане ограничены прямыми линиями, последовательно соединяющими угловые точки со следующими географическими координатами (в системе координат ГСК– 2011):

№ п/п	Координаты точек					
	Северная широта			Восточная долгота		
	градусы	минуты	секунды	градусы	минуты	секунды
1	45	35	37,51	38	54	40,36
2	45	35	38,18	38	54	42,96
3	45	35	36,37	38	54	44,03
4	45	35	35,70	38	54	41,38

Площадь горного отвода совпадает с площадью и границами первого пояса зон санитарной охраны источника водоснабжения и составляет – 0,09 га.

Схема расположения участка недр приведена в приложении 3 к лицензии.

3.2. Участку недр придается статус горного отвода с ограничением по глубине 170 м.

4. Виды, объемы работ на участке недр и сроки их выполнения

4.1. Владелец лицензии при пользовании участком недр обязан осуществлять эксплуатацию водозаборного сооружения с применением современной технологии работ, обеспечивающей рациональное использование и охрану подземных вод от загрязнения и истощения, осуществлять необходимую водоподготовку, принимать меры к сокращению расхода воды на производственные нужды и потери, соблюдать требования безопасного проведения работ.

4.2. Владелец лицензии обязан обеспечить разработку, согласование и утверждение в установленном законом порядке проекта организации зон санитарной охраны источников питьевого и хозяйственно-бытового

водоснабжения – не позднее 12 месяцев со дня государственной регистрации лицензии.

4.3. Владельцу лицензии устанавливается максимально разрешенная величина суточного отбора подземных вод не более $97,42 \text{ м}^3/\text{сут.}$ Допускается понижение уровня подземных вод в скважине не более величины напора над кровлей водоносного горизонта.

Добытые из недр подземные воды являются собственностью Владельца лицензии, в соответствии с частью 3 статьи 1.2 Закона «О недрах».

4.4. В течение всего периода эксплуатации источника водоснабжения Владелец лицензии обязан обеспечивать регулярное ведение мониторинга состояния недр в пределах предоставленного участка в соответствии со следующими требованиями:

осуществлять учет объема добычи подземных вод средствами измерений, прошедшими поверку в случаях и порядке, установленных действующим законодательством;

осуществлять ведение журнала учета водопотребления средствами измерений в соответствии с формой, установленной федеральным органом исполнительной власти, осуществляющим нормативно-правовое регулирование в сфере изучения, использования, воспроизводства и охраны природных ресурсов;

осуществлять контроль качества воды, используемой для питьевого и хозяйственно-бытового водоснабжения, по химическим и микробиологическим показателям;

осуществлять регулярные наблюдения за статическими и динамическими уровнями подземных вод в скважине;

осуществлять постоянное наблюдение за техническим состоянием водозаборного сооружения;

осуществлять наблюдение за состоянием зон санитарной охраны источников водоснабжения.

4.5. Конструкция водозаборного сооружения должна обеспечивать беспрепятственную возможность выполнения замеров уровня воды в скважине и отбор проб для проведения контроля качества добытых подземных вод.

4.6. Владелец лицензии несет ответственность за соблюдение требований действующего законодательства при проведении организациями, привлекаемыми на основании договоров подряда, в пределах предоставленного участка недр работ по организации и обслуживанию водозабора (бурение и ремонт скважин, производство ликвидационного тампонажа, замена насосного оборудования и т.д.).

4.7. Подготовка и утверждение в установленном порядке технического проекта ликвидации или консервации водозаборного сооружения, согласованного в соответствии с Законом РФ «О недрах», не позднее, чем за 6 месяцев до окончания планируемого срока завершения пользования водозаборными сооружениями.

4.8. В случае ликвидации или консервации скважины работы необходимо проводить в соответствии с утвержденным техническим проектом ликвидации

или консервации водозаборного сооружения, согласованного в соответствии с Законом РФ «О недрах». После завершения пользования водозаборными сооружениями не позднее 1 месяца предоставить акт ликвидации или консервации скважины с подтверждающими материалами в Территориальный фонд геологической информации и Распорядителю недр.

5. Охрана недр и окружающей среды

5.1. Владелец лицензии обязан:

- 1) строительство и оборудование водозаборов выполнить в соответствии с требованиями, установленными действующим законодательством;
- 2) сброс сточных вод производить в порядке, предусмотренном действующим законодательством;
- 3) не допускать самовольную застройку площади участка недр, предоставленного для добычи подземных вод, застройку площадей залегания полезных ископаемых осуществлять в порядке, установленном уполномоченным государственным органом;
- 4) оперативно извещать Распорядителя недр, федеральный орган в области технологического и экологического надзора, Территориальное управление Федеральной службы по надзору в сфере защиты прав потребителей и благополучия человека по Краснодарскому краю обо всех случаях аварийного загрязнения подземных вод;
- 5) в течение одних суток уведомить Распорядителя недр, федеральный орган в области технологического и экологического надзора, Территориальное управление Федеральной службы по надзору в сфере защиты прав потребителей и благополучия человека по Краснодарскому краю, в случае ухудшения качества добываемых подземных вод, выражающегося в превышении минерализации, жесткости, появлении бактериального и химического загрязнения, а также в отклонении и режима работы водозабора от установленных в проектной документации показателей;
- 6) осуществлять добычу подземных вод в соответствии с утвержденным проектом организации зон санитарной охраны источника водоснабжения;
- 7) с целью наблюдения за состоянием подземных вод и своевременного принятия специальных мер по их охране оборудовать водозаборное сооружение приборами учета объема добычи подземных вод и устройством для измерения уровня подземных вод;
- 8) с целью наблюдения за состоянием подземных вод и своевременного принятия специальных мер по их охране осуществлять контроль качества подземных вод, используемых для питьевого и хозяйственно-бытового водоснабжения, по химическим и микробиологическим показателям.

6. Условия пользования геологической и иной информацией о недрах

6.1. Геологическая и иная информация о недрах, полученная за счет государственных средств, в том числе за счет отчислений на воспроизводство минерально-сырьевой базы, является государственной собственностью.

6.2. Владелец лицензии имеет право на получение в установленном

порядке полного объема геологической информации по предоставленному ему участку недр.

6.3. Геологическая информация о недрах, полученная непосредственно в процессе геологического изучения, разведки и добычи полезных ископаемых, а также геологические отчеты, карты, планы, эскизы и пластические произведения, созданные Владельцем лицензии, представляется по установленной форме в федеральный и территориальный фонды геологической информации.

6.4. Владелец лицензии обязан обеспечить сохранность первичной геологической информации, полученной в ходе проведения работ на участке недр, в том числе образцов горных пород, кернов, пластовых жидкостей.

6.5. С момента представления геологической информации о недрах в федеральный и территориальные фонды геологической информации право собственности на материальный носитель (вещь), в котором выражена геологическая информация о недрах, переходит к Российской Федерации.

6.6. Геологическая информация о недрах, представленная Владельцем лицензии в федеральный и территориальный фонды геологической информации, может использоваться Распорядителем недр без получения согласия ее обладателя (правообладателя) исключительно в государственных интересах.

7. Отчетность

7.1. Владелец лицензии обязан предоставлять следующие сведения, связанные с использованием недрами:

1) Распорядителю недр ежегодно, в срок до 31 января, информационные отчеты о результатах мониторинга состояния недр и о выполнении условий пользования недрами;

ежеквартально, в срок до 15 числа месяца, следующего за отчетным кварталом, сведения по форме 3.1., приказа МПР России от 9 ноября 2020 года № 903 «Об утверждении порядка ведения собственниками водных объектов и водопользователями учета объема забора (изъятия) водных ресурсов из водных объектов и объема сброса сточных, в том числе дренажных, вод, их качества», в соответствии с установленными формами и периодичностью.

2) в территориальный орган Федерального агентства водных ресурсов: сведения об использовании воды по форме федерального статистического наблюдения 2-ТП (водхоз) в соответствии с требованиями, установленными действующим законодательством Российской Федерации;

ежеквартально, в срок до 15 числа месяца, следующего за отчетным кварталом, сведения по форме 3.1., приказа МПР России от 9 ноября 2020 года № 903 «Об утверждении порядка ведения собственниками водных объектов и водопользователями учета объема забора (изъятия) водных ресурсов из водных объектов и объема сброса сточных, в том числе дренажных, вод, их качества», в соответствии с установленными формами и периодичностью.

3) в территориальный орган Федерального агентства по недропользованию:

форму федерального статистического наблюдения 4-ЛС «Сведения о выполнении условий пользования недрами при добыче питьевых и технических подземных вод» в сроки, установленные действующим законодательством;

сведения о фонде водозаборных и наблюдательных скважин в пределах предоставленного участка недр, а также акты ликвидации (консервации) скважин (при их наличии).

7.2. Владелец лицензии обязан обеспечить своевременное представление в соответствующие органы государственной власти иной отчетности, предусмотренной законодательством Российской Федерации, о результатах своей деятельности на предоставленном участке недр.

8. Условия прекращения права пользования недрами

8.1. Владелец лицензии может отказаться от предоставленного права пользования недрами, письменно уведомив об этом Распорядителя недр не позднее, чем за 6 месяцев до заявленного срока.

8.2. Право пользования недрами может быть досрочно прекращено, приостановлено или ограничено в соответствии со статьями 20, 21 и 23 Закона РФ «О недрах», в том числе, если владельцем лицензии нарушаются существенные условия лицензии.

Существенными условиями лицензии являются условия пользования недрами, определенные разделами 4, 5 и 7 настоящего Договора.

8.3. По истечении срока действия лицензии, а также в случае досрочного прекращения права пользования недрами в соответствии со статьями 23, 26 Закона РФ «О недрах» необходимо:

завершить или прекратить все виды добычных и иных работ на участке недр;

подготовить и согласовать в установленном порядке технический проект ликвидации или консервации горных выработок;

провести необходимые и согласованные в установленном порядке работы по ликвидации аварийных и непригодных к дальнейшему использованию водозаборных сооружений, а также консервацию неиспользованных водозаборных сооружений;

произвести полный расчет по платежам и налогам, связанным с недропользованием и негативным воздействием на окружающую среду;

сдать на хранение в установленном порядке геологическую и иную документацию;

возвратить оригинал лицензии Распорядителю недр.

8.4. Основания для прекращения права пользования участком недр являются основаниями для расторжения настоящего Договора в установленном законодательством порядке. Расторжение настоящего Договора также влечет прекращение действия лицензии.

8.5. Прекращение (расторжение) настоящего Договора не освобождает Владельца лицензии от ответственности за его нарушение и от исполнения обязательств, связанных с прекращением права пользования недрами,

прекращением (расторжением) Договора, в том числе обязательств по ликвидации или консервации скважин.

9. Налоги и сборы

9.1. С даты государственной регистрации лицензии Владелец лицензии обязан уплачивать в установленном порядке налоги и иные платежи в соответствии с законодательством Российской Федерации.

10. Прочие условия

10.1. Владелец лицензии обязан информировать Распорядителя недр обо всех изменениях контактных телефонов, фактического и юридического адреса, учредительных документов в течение 15 дней со дня внесения соответствующих изменений.

При реорганизации или изменении наименования предприятия Владелец лицензии обязан в месячный срок обратиться к Распорядителю недр с заявкой о переоформлении лицензии.

При ликвидации предприятия выданная ему лицензия теряет юридическую силу.

10.2. Владелец лицензии считается извещенным надлежащим образом Распорядителем недр, если:

1) Владелец лицензии отказался от получения писем, уведомлений, извещений, иных документов, направленных Распорядителем недр Владельцу лицензии, и этот отказ зафиксирован;

2) несмотря на почтовое извещение, Владелец лицензии не явился за получением писем, уведомлений, извещений, иных документов, направленных Распорядителем недр в установленном порядке, о чем орган связи проинформировал Распорядителя недр;

3) письма, уведомления, извещения, иные документы, направленные Распорядителем недр по последнему известному Распорядителю недр месту нахождения Владельца лицензии, не вручены в связи с отсутствием адресата по указанному адресу, о чем орган связи проинформировал Распорядителя недр.

10.3. В случае вступления всех или отдельных положений настоящего Договора в противоречие с вновь принятыми законодательными актами Российской Федерации, Владелец лицензии обязан руководствоваться вновь принятыми законодательными актами Российской Федерации и в течении 3 месяцев со дня принятия новых законодательных актов обратиться к Распорядителю недр за внесением соответствующих изменений в настоящий Договор, устраняющих такие противоречия.

10.4. Любые изменения и дополнения положений настоящего Договора могут осуществляться только посредством оформления отдельного соглашения об изменении условий лицензии, подписанного обеими Сторонами.

10.5. Дополнения к настоящему Договору являются неотъемлемой частью лицензии на право пользования недрами и вступают в силу с даты

их государственной регистрации в порядке, аналогичном для государственной регистрации лицензии.

10.6. Во всем остальном, что не предусмотрено лицензией и настоящим Договором и приложениями к ней, Стороны руководствуются действующим законодательством Российской Федерации.

11. Ответственность Сторон

11.1. За невыполнение или ненадлежащее выполнение условий настоящего Договора Стороны несут административную и уголовную ответственность, предусмотренную действующим законодательством Российской Федерации.

11.2. Нарушением обязательств, принятых Стороной по настоящему Договору, считается любое невыполнение его положений.

11.3. Сторона, освобождается от ответственности по Договору в случае возникновения чрезвычайных ситуаций (стихийные бедствия, военные действия и др.).

11.4. Бремя доказывания факта возникновения чрезвычайных обстоятельств и их воздействия на способность Стороны выполнить свои обязательства по настоящему договору лежит на этой Стороне.

12. Разрешение споров

Споры по настоящему Договору разрешаются путем переговоров, в случае не достижения согласия – Арбитражным судом Краснодарского края в соответствии с действующим законодательством Российской Федерации.

13. Юридические адреса и реквизиты Сторон

Распорядитель недр:
Министерство природных ресурсов
Краснодарского края

350020, Краснодарский край,
г. Краснодар, ул. Северная, д. 275/1,
тел.: 8 (861) 293-78-01

Заместитель министра природных
ресурсов Краснодарского края
Соленов Олег Витальевич



« 1 » _____ 2021 г.

М.П.

Владелец лицензии:
Общество с ограниченной
ответственностью
«Коммунальник»

352700, Краснодарский край,
Тимашевский район,
г. Тимашевск,
ул. Свободная, д. 188

Генеральный директор
«Коммунальник»
Приходько Владимир Алексеевич



« 1 » _____ 2021 г.

М.П.

**МИНИСТЕРСТВО ПРИРОДНЫХ РЕСУРСОВ
КРАСНОДАРСКОГО КРАЯ****П Р И К А З**от 06.04.2021№ 549

г. Краснодар

**О предоставлении обществу с ограниченной
ответственностью «Коммунальник»
права пользования участком недр местного
значения для разведки и добычи подземных вод
с целью питьевого и хозяйственно-бытового
водоснабжения**

В соответствии с Законом Российской Федерации от 21 февраля 1992 г. № 2395-1 «О недрах», постановлениями главы администрации (губернатора) Краснодарского края от 19 октября 2012 г. № 1250 «О министерстве природных ресурсов Краснодарского края», от 23 июля 2015 г. № 703 «Об утверждении Порядка предоставления права пользования участками недр местного значения для геологического изучения в целях поисков и оценки подземных вод, для добычи подземных вод или для геологического изучения в целях поисков и оценки подземных вод и их добычи на территории Краснодарского края», протоколом заседания постоянно действующей рабочей группы по рассмотрению вопросов, связанных с внесением изменений в условия лицензий на пользование участками недр, переоформлением лицензий, досрочным прекращением права пользования участками недр местного значения на территории Краснодарского края, а также предоставлением права краткосрочного (сроком до одного года) пользования участками недр местного значения на территории Краснодарского края и права пользования участками недр местного значения для геологического изучения в целях поисков и оценки подземных вод, для добычи подземных вод или для геологического изучения в целях поисков и оценки подземных вод и их добычи на территории Краснодарского края от 18 марта 2021 г. п р и к а з ы в а ю :

1. Предоставить обществу с ограниченной ответственностью «Коммунальник» (ИНН 2353246210) право пользования участком недр местного значения для разведки и добычи подземных вод с целью питьевого и хозяйственно-бытового водоснабжения.


2. Отделу минерально-сырьевой базы и мониторинга состояния недр управления охраны окружающей среды (Яценко М.А.) обеспечить оформление, государственную регистрацию и выдачу обществу с ограниченной

ответственностью «Коммунальник» лицензии на пользование участком недр местного значения для разведки и добычи подземных вод с целью питьевого и хозяйственно-бытового водоснабжения.

3. Контроль за выполнением настоящего приказа возложить на заместителя министра природных ресурсов Краснодарского края Соленова О.В.

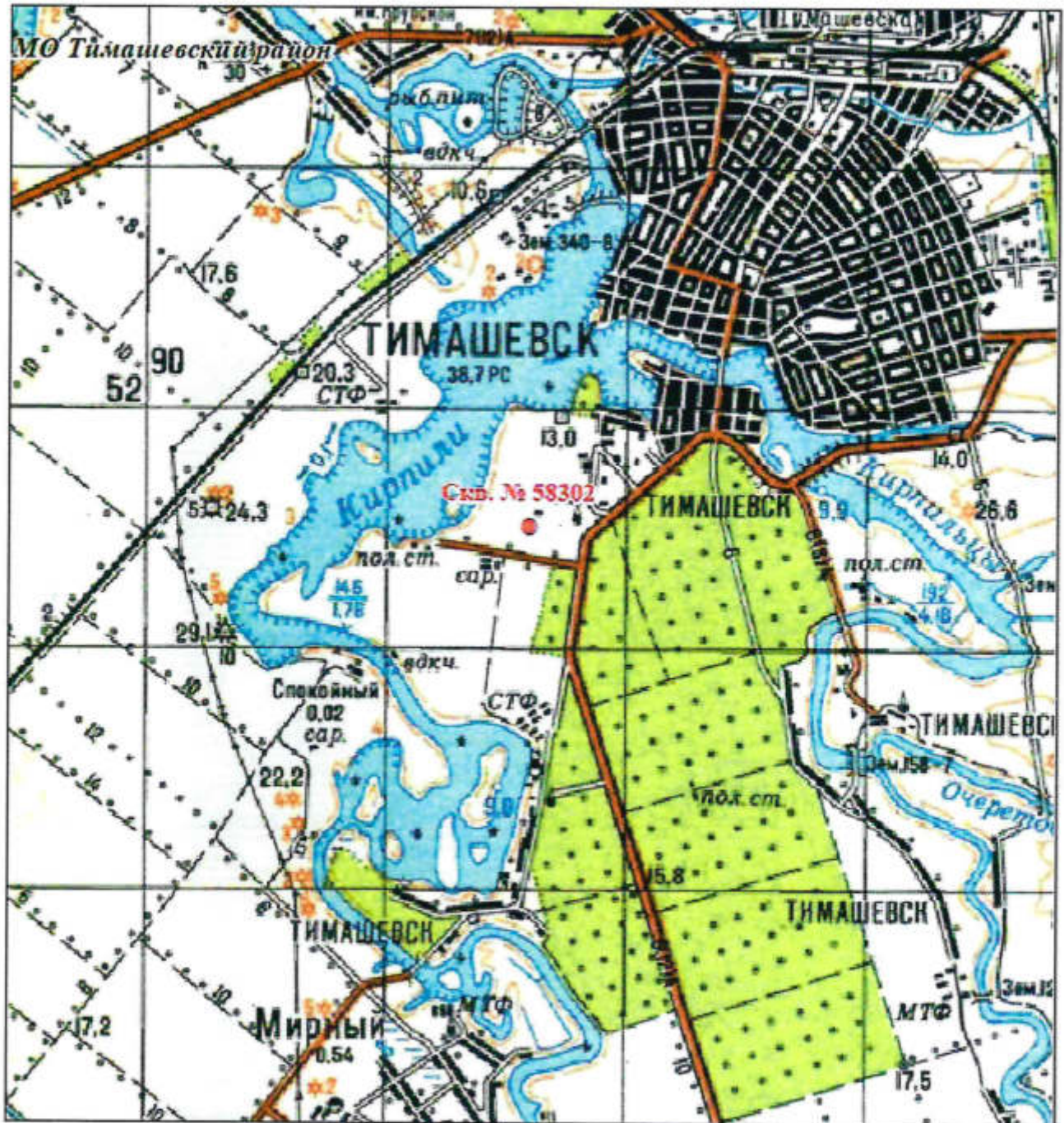
4. Приказ вступает в силу со дня его подписания.

Исполняющий обязанности министра

A large, stylized handwritten signature in black ink, consisting of several overlapping loops and a long horizontal stroke extending to the right.

С.Н. Ерёмин

Схема
расположения участка недр
Масштаб 1:50 000



Условные обозначения:

- Скважины подземных вод

Форма №

Р 5 1 0 0 1

Федеральная налоговая служба СВИДЕТЕЛЬСТВО

о государственной регистрации юридического лица

Настоящим подтверждается, что в соответствии с Федеральным законом «О государственной регистрации юридических лиц» в единый государственный реестр юридических лиц внесена запись о создании юридического лица

Общество с ограниченной ответственностью "Коммунальник"
(полное наименование юридического лица с указанием организационно-правовой формы)

ООО "Коммунальник"
(сокращенное наименование юридического лица)

Общество с ограниченной ответственностью "Коммунальник"
(фирменное наименование)

20
(дата)

июня
(месяц прописью)

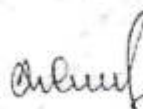
2008
(год)

за основным государственным регистрационным номером

1 0 8 2 3 5 3 0 0 0 6 3 0

Инспекция Федеральной налоговой службы по Тимашевскому району Краснодарского края
(Наименование регистрирующего органа)

Зам. начальника ИФНС
России по Тимашевскому
району Краснодарского края



А.В.Жилов

(подпись, ФИО)

МП



серия 50 № 010277941

КОПИЯ ВЕРНА

инспектор отдела кадров

Общеникова О.В.

Федеральная налоговая служба

СВИДЕТЕЛЬСТВО

**О ПОСТАНОВКЕ НА УЧЕТ РОССИЙСКОЙ ОРГАНИЗАЦИИ В НАЛОГОВОМ
ОРГАНЕ ПО МЕСТУ НАХОЖДЕНИЯ НА ТЕРРИТОРИИ
РОССИЙСКОЙ ФЕДЕРАЦИИ**

Настоящее свидетельство подтверждает, что российская организация
Общество с ограниченной ответственностью "Коммунальник"

(Это свидетельство в соответствии с требованиями документа)

ОГРН

1	0	8	2	3	5	3	0	0	0	6	3	0
---	---	---	---	---	---	---	---	---	---	---	---	---

поставлена на учет в соответствии с положениями
Налогового кодекса Российской Федерации 20 июня 2008 г.

(число, месяц, год)

в налоговом органе по месту нахождения ИФНС России по Тимашевскому району

2	3	5	3
---	---	---	---

(наименование налогового органа и его код)

и ей присвоен

ИНН/КПП

2	3	5	3	2	4	6	2	1	0
---	---	---	---	---	---	---	---	---	---

 /

2	3	5	3	0	1	0	0	1
---	---	---	---	---	---	---	---	---

Свидетельство подлежит замене в случае изменения приведенных в нем сведений.

Начальник инспекции ФНС России по
Тимашевскому району Краснодарского
края



Фокин А.Н.



серия 50 № 010277678

КОПИЯ ВЕРНА
инспектор отдела кадров

Объянников О.В.

Сведения об участке недр

В административно-территориальном отношении участок недр расположен на юго-западной окраине г. Тимашевска муниципального образования Тимашевский район Краснодарского края.

В гидрогеологическом отношении участок недр расположен в центральной части Азово-Кубанского артезианского бассейна (АКАБ), который представляет собой сложно простроенную систему этажно расположенных напорных и грунтовых водоносных горизонтов и комплексов.

Водоносный комплекс акчагыльских отложений (N2ак) залегает в интервале глубин от 170-180 м до 280-300 м.

Водовмещающими породами являются тонкозернистые пески, залегающие в виде прослоев в толще глинистых отложений. Количество водоносных прослоев колеблется от 7 до 37, а их мощность от 1-2 до 15 м. Эффективная мощность комплекса составляет 48-75 м.

Водообильность комплекса характеризуется дебитами скважин при сдаче их в эксплуатацию 34-40 м³/час при понижениях уровня воды на 21-25 м. Коэффициент фильтрации, равен 5 м/сут, коэффициент пьезопроводности 5 Ч105/сут. Пьезометрические уровни при бурении устанавливались на глубине 20-25 м ниже поверхности земли. Гидравлический уклон 0,0009 при западном направлении потока подземных вод.

По химическому составу воды гидрокарбонатные, натриевые, соответствуют по качеству требованиям ГОСТа «Вода питьевая» и СанПиНа, сухой остаток -0,5-0,6 г/дм³ и жесткость общая 1-1,5 мг-экв/дм³. Питание водоносного комплекса осуществляется в краевых частях Азово-Кубанского артезианского бассейна. Подземные воды комплекса надежно защищены в естественных условиях и широко используются для хозяйственно-питьевого водоснабжения.

Обеспечение водой будет осуществляться за счет эксплуатации водозаборной скважины № 58302, каптирующей водоносный горизонт, приуроченный к акчагыльским отложениям.

Иные пользователи участком недр местного значения, кроме общества с ограниченной ответственностью «Коммунальник», в границах лицензионного участка не зарегистрированы.

Информация о наличии в границах лицензионного участка особо охраняемых природных территорий, участков ограниченного и запрещенного землепользования отсутствует.

**Сведения о ранее выдававшихся лицензиях на право
пользования недрами в границах лицензионного участка**

Наименование пользователя недр	Лицензия	Право пользования недрами прекращено
АОЗТ «Садовод»	КРД 815 ВЭ от 06.09.1996	06.09.2015

Сведения о пользователе недр

Наименование пользователя недр	Общество с ограниченной ответственностью «Коммунальник»
Юридический адрес	352700, Краснодарский край, Тимашевский район, г. Тимашевск, ул. Свободная, д.188
ОГРН	1082353000630
ИНН	2353246210
Р/с	40702810300220000439
Банк	КБ «КУБАНЬ КРЕДИТ» ООО г. Краснодар
К/с	30101810200000000722
БИК	040349722

Всего пролито, пролужено
и скреплено печатью 17 листов
в т.ч. текста 16 листов
графических приложений 1 л.

Главный консультант отдела МСБ и МСН управления
охраны окружающей среды министерства природных
ресурсов Краснодарского края



В. М. Воронов

